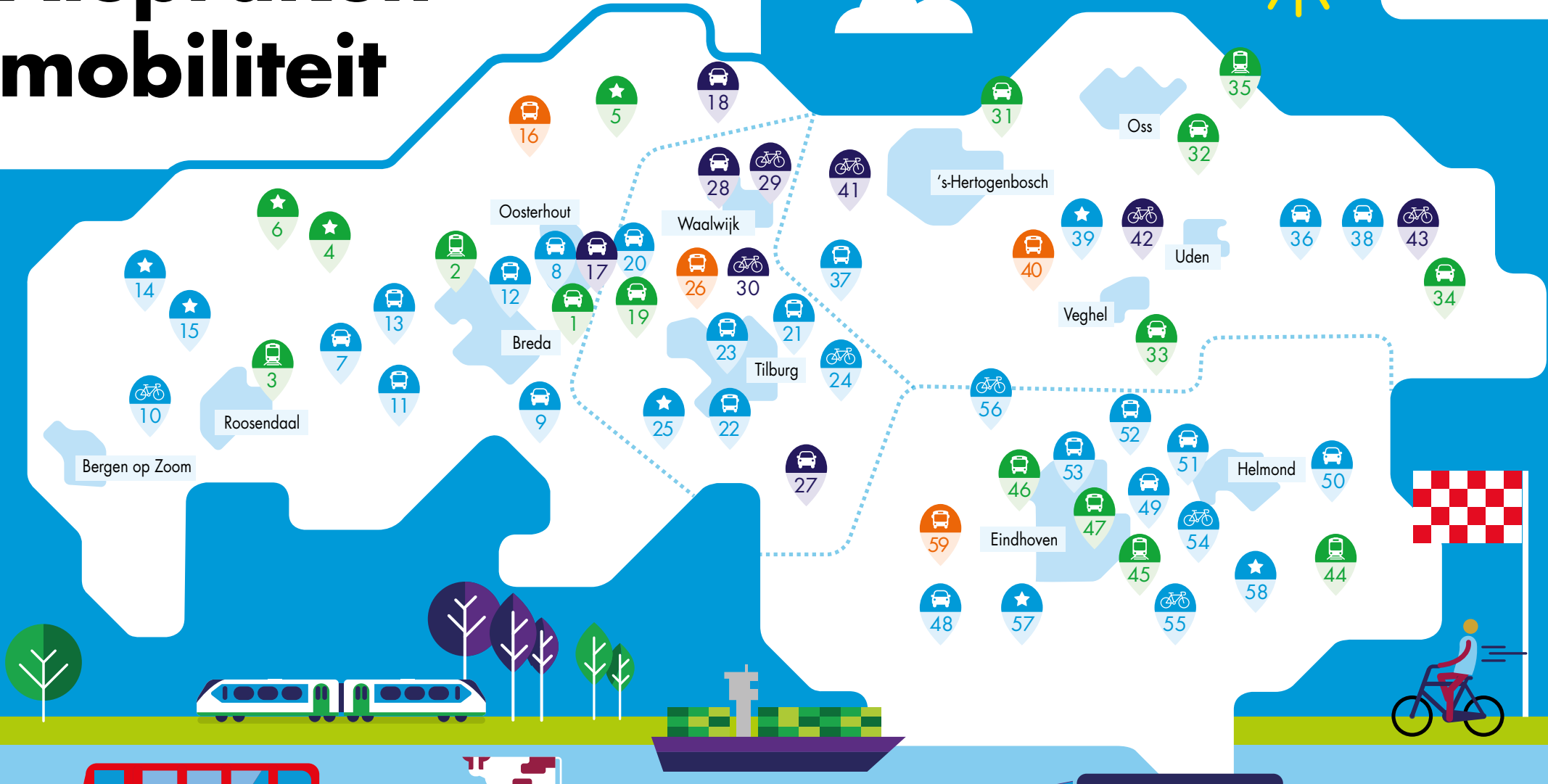


Afspraken mobiliteit

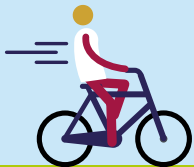
- Lobby
- Onderzoeken
- Experimenten
- Investerings



- Auto
- Spoor
- Regionaal openbaar vervoer
- Fiets
- ★ Overig

Afspraken mobiliteit West-Brabant

Op de kaart staan schematisch de afspraken over Mobiliteit, die gemaakt zijn tijdens de Regionale Ontwikkeldag op 21 juni in Breda tussen provincie en gemeenten. Het betreft nieuwe afspraken waar we gezamenlijk mee aan de slag gaan. De kaart biedt een beeld van de resultaten van de Ontwikkeldag maar is niet uitputtend.



Lobby

- 1 MIRT-verkenning A58 Tilburg (knooppunt De Baars) - Breda (knooppunt Sint Annabosch)
- 2 Handhaven intercity treinverbinding Breda - Rotterdam, via Dordrecht
- 3 Verbeteren internationale verbinding Roosendaal - Antwerpen
- 4 MIRT-onderzoek corridor Zuid (Rotterdam - Antwerpen)
- 5 Verbetering (OV)verbinding Breda - Utrecht
- 6 Verbetering bereikbaarheid Haven- en industriecomplex Moerdijk, inclusief Logistiek Park Moerdijk

Onderzoeken

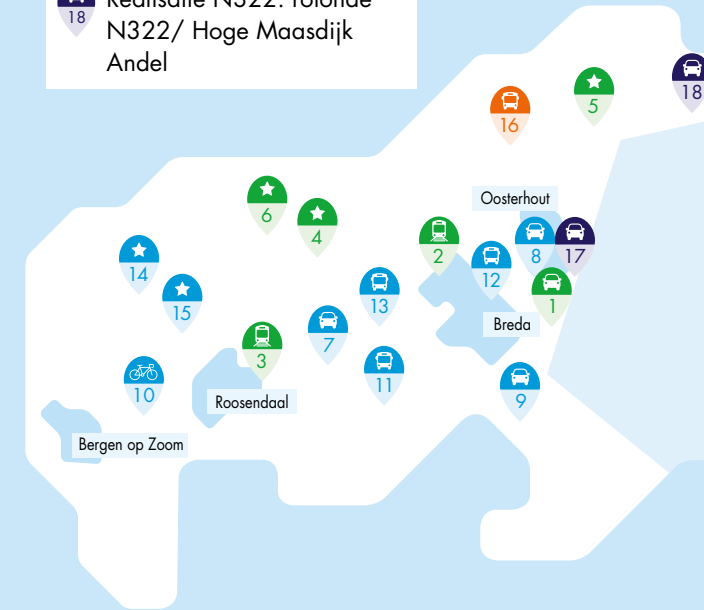
- 7 Monitoren doorstroming snelwegen West-Brabant
- 8 Onderzoek mogelijke doorstroommaatregelen voor de bus N629 Oosterhout - Dongen
- 9 Quick scan omlegging Chaam
- 10 Realisatie snelfietsroute Bergen op Zoom - Roosendaal
- 11 Verkenning mogelijkheden waterstofbus in regio West
- 12 Verkenning zero-emissie bussen in Stadsdienst Breda
- 13 Verkenning nieuwe Concessie West-Brabant
- 14 Verkenning data verkeersveiligheidsanalyses.
- 15 Verkenning landbouwverkeer op (deel van) provinciale wegen

Experimenten

- 16 Experimenten 'Mobiliteit op Maat'

Investeringen

- 17 Planstudie N631 Oosterhout - Rijen
- 18 Realisatie N322: rotonde N322/ Hoge Maasdijk Andel



Afspraken mobiliteit Hart van Brabant

Op de kaart staan schematisch de afspraken over Mobiliteit, die gemaakt zijn tijdens de Regionale Ontwikkelag op 22 juni in Hilvarenbeek tussen provincie en gemeenten. Het betreft nieuwe afspraken waar we gezamenlijk mee aan de slag gaan. De kaart biedt een beeld van de resultaten van de Ontwikkelag maar is niet uitputtend.

Lobby

- 19 MIRT-verkenning A58 Tilburg (knp. De Baars) - Breda (knp. St. Annabosch)

Onderzoeken

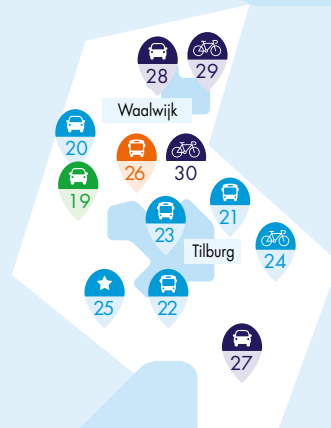
- 20 Planstudie N631 Oosterhout - Rijen
- 21 Verkenning zero-emissie bussen in Tilburg en/of 's-Hertogenbosch
- 22 Verkenning verplaatsing busremise Tilburg
- 23 Verkenning nieuw busstation bij treinstation Tilburg
- 24 Verkenning snelfietsroute Tilburg - Oisterwijk
- 25 Verkenning data verkeersveiligheidsanalyses

Experimenten

- 26 Experimenten 'Mobiliteit op Maat'

Investerings

- 27 Realisatie verbeteren N395 Hilvarenbeek - Oirschot
- 28 Slimme aanpak bereikbaarheid Efteling
- 29 Realisatie snelfietsroute 's-Hertogenbosch - Waalwijk
- 30 Realisatie snelfietsroute Tilburg - Waalwijk



Afspraken mobiliteit Noordoost-Brabant

Op de kaart staan schematisch de afspraken over Mobiliteit, die gemaakt zijn tijdens de Regionale Ontwikkeldag op 5 juli in Veghel tussen provincie en gemeenten. Het betreft nieuwe afspraken waar we gezamenlijk mee aan de slag gaan. De kaart biedt een beeld van de resultaten van de Ontwikkeldag maar is niet uitputtend.

Lobby

- 31 Starten MIRT-verkenning Deil - 's-Hertogenbosch - Vught
- 32 MIRT-onderzoek/verkenning A50/A59: knp. Paalgraven - knp. Bankhoef - Ewijk
- 33 A50 Eindhoven - Oss
- 34 A73 Nijmegen - Boxmeer
- 35 Verbeteren IJssellijn (incl. spoorbrug Ravenstein)

Onderzoeken

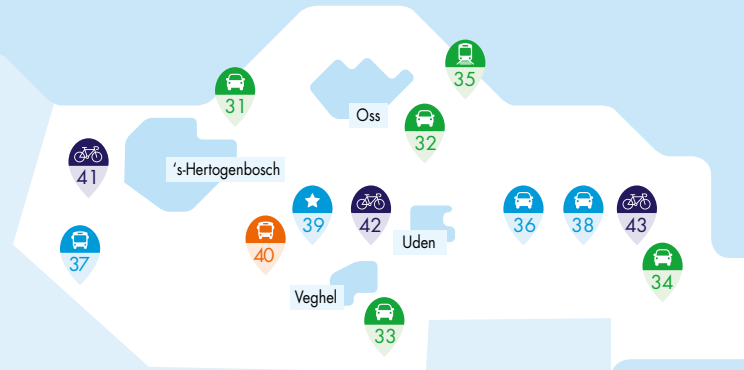
- 36 N264: verbeteren Oost-West verbinding tussen A50 en A73
- 37 Verkenning zero-emissie bussen in 's-Hertogenbosch en/of Tilburg
- 38 Verbeteren fietsbrug Maas in N621 Gennep - Oeffelt
- 39 Verkenning data verkeersveiligheidsanalyses

Experimenten

- 40 Experimenten 'Mobiliteit op Maat'

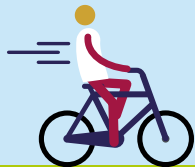
Investerings

- 41 Realisatie snelfietsroute 's-Hertogenbosch - Waalwijk
- 42 Realisatie snelfietsroute Veghel - Uden en Uden - Nistelrode
- 43 Snelfietsroute Cuijk - Mook - Nijmegen



Afspraken mobiliteit Zuidoost-Brabant

Op de kaart staan schematisch de afspraken over Mobiliteit, die gemaakt zijn tijdens de Regionale Ontwikkeldag op 12 juni in Veldhoven tussen provincie en gemeenten. Het betreft nieuwe afspraken waar we gezamenlijk mee aan de slag gaan. De kaart biedt een beeld van de resultaten van de Ontwikkeldag maar is niet uitputtend.



Lobby

- 44 Realiseren internationale treinverbinding Eindhoven - Düsseldorf
- 45 Verhogen sprinterfrequentie Boxtel - Eindhoven - Deurne/Weert
- 46 Multimodaal transferpunt Eindhoven Acht/Noordwest
- 47 Herontwikkeling Stationsplein en fietsenkelder zuidzijde station Eindhoven

Onderzoeken

- 48 Planstudie: verbeteren N284 Bladel - Hapert - Eersel - Reusel
- 49 Regionaal onderzoek N615 - A270 - Kennedylaan: doorstroming en aansluiting op de Ring
- 50 Planstudie: verbeteren N270 Helmond - Deurne
- 51 Planstudie: verbeteren N612 en N615
- 52 Ontwikkelvisie Fellenoord en busstation Neckerspoel
- 53 Nieuwe HOV3 Winkelcentrum Woensel - Ekkersrijt/Airport
- 54 Realisatie snelfietsroute Helmond - Eindhoven
- 55 Onderzoek snelfietsroute Veldhoven - Eindhoven - Geldrop
- 56 Onderzoek snelfietsroute Eindhoven - 's-Hertogenbosch
- 57 Gebiedsimpuls N69
- 58 Verkenning data verkeersveiligheidsanalyse

Experimenten

- 59 Experimenten 'Mobiliteit op Maat'

